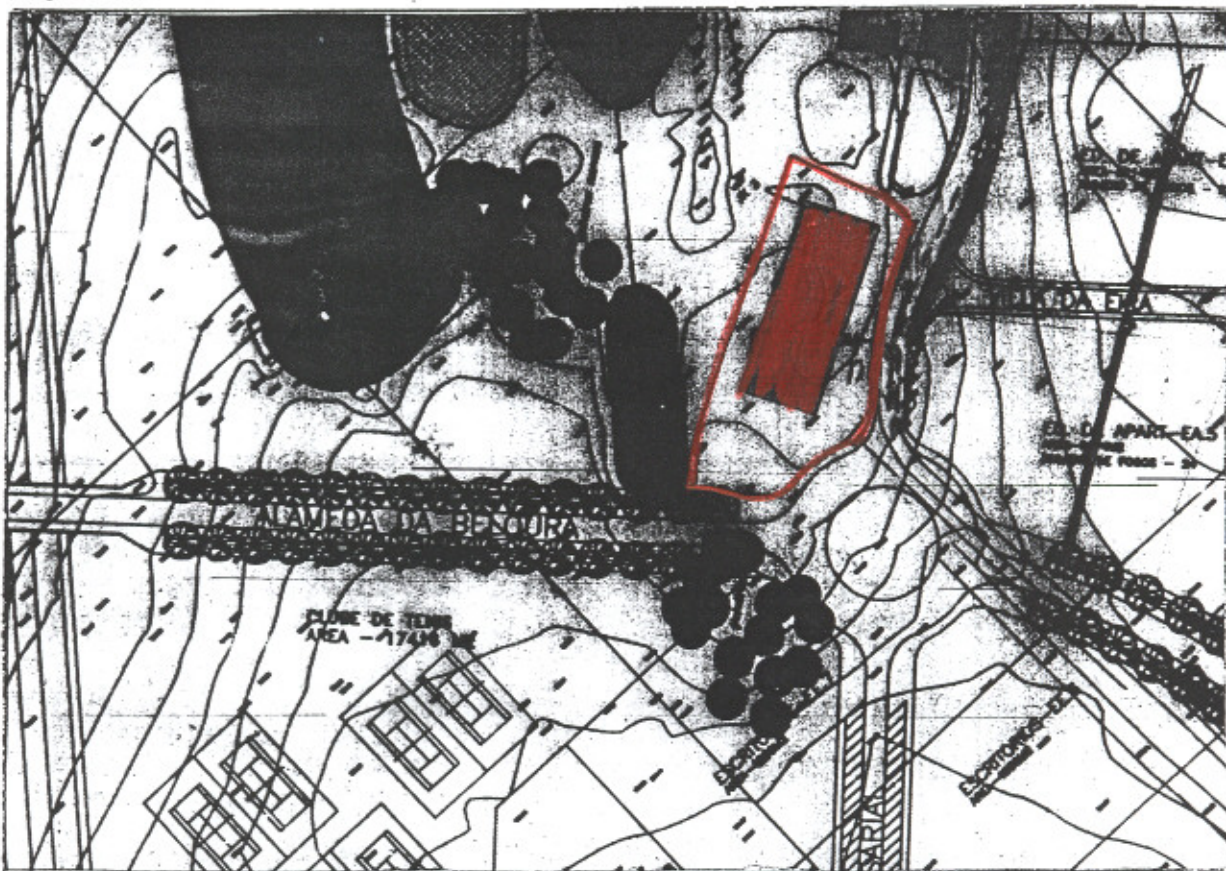


CÂMARA MUNICIPAL DE SINTRA
DEPARTAMENTO DE URBANISMO


PLANTA DE LOCALIZAÇÃO

7)7

Requerente: IMOPOLIS - Sociedade Gestora de Fundos de Investimento Imobiliário
 Rua: Alameda da Beloura / Viela da Beloura E.C.-1
 Lugar: Quinta da Beloura
 Localidade: Linhó - Quinta da Beloura
 Freguesia: S. Pedro de Penaferrim




Ext. carta N.º 212 Esc. 1/2000

COLECTORES	CONVENÇÃO	DÍAMETRO	PROFUNDIDADE	OBSERVAÇÕES
	UNITÁRIO			
	DOMÉSTICO		200	h = 2.10 hc = 2.10
	PLUVIAL			

REDE DE ÁGUAS	---	φ 90		
---------------	-----	------	--	--

RAMAIS DE LIGAÇÃO	DÍAMETROS	INCLINAÇÕES
	DOMÉSTICOS	
	PLUVIAS	

Visto dos S.M.A.S.


VISTO

GAM

SINTRA 615177

Guia N.º 1257

Jun 9590 990577 R



Terreno Qta da Beloura

Vila da Beloura

Vila da Eira

Image © 2006 DigitalGlobe

© 2006 TeleAtlas

Google



Pointer 38°45'48.72" N 9°22'20.44" W elev 524 ft

Streaming ||||| 100%

Eye alt 1141 ft